




# 佐野観光ガイドマップ

## Sano Travel Guide Map

佐野駅・田沼駅・葛生駅・佐野新都市周辺は  
裏面の周辺図をご参照ください。













「この地図の作成に当たっては、国土地理院長の承認を得て、同院発行の電子地形図 25000 を使用した。(承認番号 平 30 情使、第 46 号)」



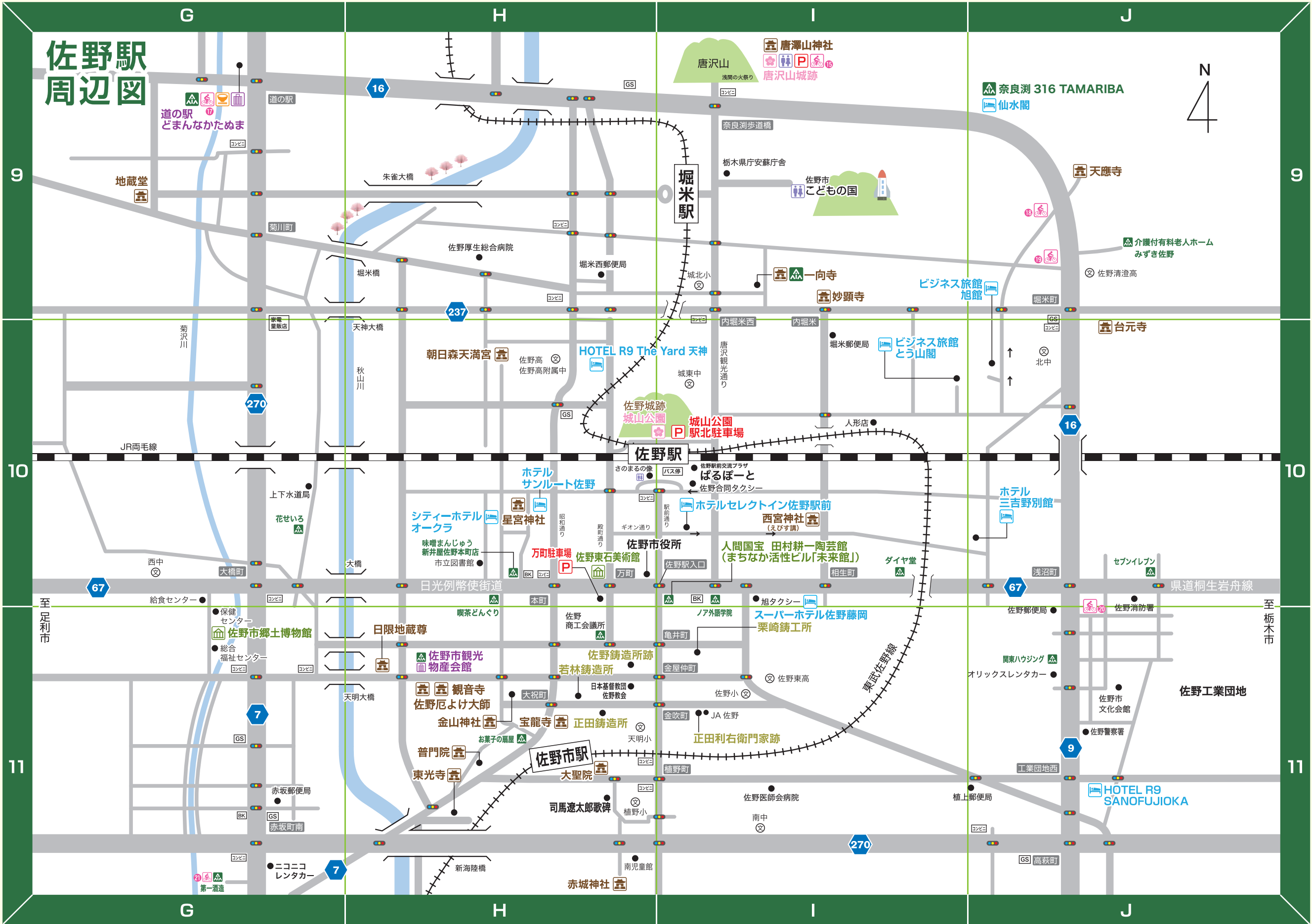
佐野ブランドキャラクター  
さのまる

足利市

マンサウの花咲くみち

記号凡例		トイレ		神社・仏閣		体験施設		サイクルスタンド
		駐車場		食事処		宿泊施設	※サイクルスタンドの番号は佐野まるごと観光ガイドP36をご参照ください。	
		まちの駅		ゴルフ場		花スポット		● その他、名所・建造物
		美術館・博物館		スポーツ施設		お買い物		…… ハイキングコース
バス路線		植下高萩線		運動公園循環線		田沼葛生線		
		犬伏線		佐野万葉浪漫バス				





トイレ	神社・仏閣	体験施設	サイクルスタンド
駐車場	食事処	宿泊施設	※サイクルスタンドの番号は佐野まこと観光ガイドP36をご参照ください。
まちの駅	ゴルフ場	花スポット	● その他、名所・建造物
美術館・博物館	スポーツ施設	お買い物	ハイキングコース

佐野市観光推進課  
〒327-8501 栃木県佐野市高砂町 1  
TEL 0283-27-3011  
FAX 0283-20-3029

(一社) 佐野市観光協会  
〒327-0015 栃木県佐野市金井上町 2519  
TEL 0283-21-5111  
FAX 0283-21-5000

